PROGRAMA NACIONAL DE DESARROLLO

FUENTE : PLAN NACIONAL DE DESARROLLO 2000-2006.

SISTEMA URBANO NACIONAL Y EJES DE DESARROLLO

FUENTE : SEDESOL

PRINCIPALES EJES TRONCALES EN EL PAIS

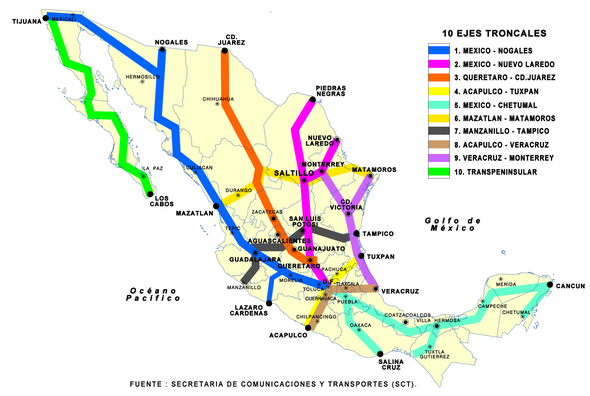

FUENTE : SECRETARIA DE COMUNICACIONES Y TRANSPORTES (SCT).

INFORMACION TURISTICA

	ADOLFO LOPEZ MATEOS	BUENAVISTA	CABO SAN LUCAS	CD. CONSTITUCION	CD. INSURGENTES	E. LOS MUERTOS	GUERRERO NEGRO	LA PAZ	LORETO	MEXICO D. F.	MULEGE	PICHILINGUE	PUERTO ESCONDIDO	ROSARITO	SAN CARLOS	SAN J. DE COMONDU	SAN JOSE DEL CABO	SANTA ROSALIA	TODOS SANTOS
ARQ. COLONIAL																			
LUGAR HISTORICO																			
SITIO ARQUEOLOGICO																			
BALNEARIO TERMAL																			
BALNEARIO																			
ARTESANIAS																			
PARQUE NACIONAL																			
ATRACTIVO TURISTICO																			
PESCA																			
DEPORTES ACUATICOS																			
AUXILIO TURISTICO																			
HOSPEDAJE																			
AEROPUERTO NAL.																			
AEROPUERTO LOCAL																			
FERROCARRIL																			
GASOLINERIA																			

	ADOLFO LOPEZ MATEOS	BUENAVISTA	CABO SAN LUCAS	CD. CONSTITUCION	CD. INSURGENTES	E. LOS MUERTOS	GUERRERO NEGRO	LA PAZ	LORETO	MEXICO D. F.	MULEGE	PICHILINGUE	PUERTO ESCONDIDO	ROSARITO	SAN CARLOS	SAN J. DE COMONDU	SAN JOSE DEL CABO	SANTA ROSALIA	TODOS SANTOS
ADOLFO LOPEZ MATEOS		371	429	67	38	333	574	275	158	4108	292	292	130	216	124	140	462	355	357
BUENAVISTA	230		120	307	336	78	872	99	456	4406	590	116	428	516	364	438	87	653	165
CABO SAN LUCAS	266	75		362	391	193	927	154	511	4461	645	171	483	571	419	493	33	708	72
CD. CONSTITUCION	42	191	225		29	266	565	208	149	4099	283	225	121	209	57	131	395	346	290
CD. INSURGENTES	24	209	243	18		295	536	237	120	4070	254	254	92	180	86	102	424	317	319
E. LOS MUERTOS	207	48	120	165	183		831	58	415	4365	549	75	387	475	323	397	226	612	121
GUERRERO NEGRO	356	541	576	351	333	516		773	416	3534	282	790	444	356	622	417	960	219	855
LA PAZ	171	61	96	129	147	36	480		357	4307	491	17	329	417	265	339	187	554	82
LORETO	98	283	317	92	74	258	258	222		2950	134	374	28	60	206	71	544	197	439
MEXICO D. F.	2551	2736	2770	2545	2527	2711	2195	2675	2553		3816	4324	3978	3890	4156	3951	4494	3753	4389
MULEGE	181	366	400	176	158	341	175	305	83	2370		508	225	74	340	135	678	63	573
PICHILINGUE	181	72	106	140	158	47	491	11	232	2685	315		346	434	282	356	204	571	99
PUERTO ESCONDIDO	80	266	300	75	57	240	276	204	17	2470	140	215		88	178	99	516	225	411
ROSARITO	135	320	355	130	111	295	221	259	37	2416	46	269	55		266	61	604	137	499
SAN CARLOS	77	226	260	35	53	201	386	165	128	2581	211	175	110	165		188	452	403	347
SAN J. DE COMONDU	87	272	306	81	63	246	259	210	44	2453	84	221	61	38	117		526	198	421
SAN JOSE DEL CABO	287	54	20	245	263	140	596	116	338	2791	421	127	320	375	281	327		741	105
SANTA ROSALIA	220	405	440	215	197	380	136	344	122	2330	39	355	140	85	250	123	460		636
TODOS SANTOS	222	102	45	180	198	75	531	51	273	2725	356	61	255	310	215	261	65	395	

Ej. : LA DISTANCIA ENTRE LA PAZ Y LA CIUDAD DE MEXICO ES DE :
4,307 KM. ,
2,675 MILLAS

TABLA DE DISTANCIAS

DIVISION MUNICIPAL BAJA CALIFORNIA SUR

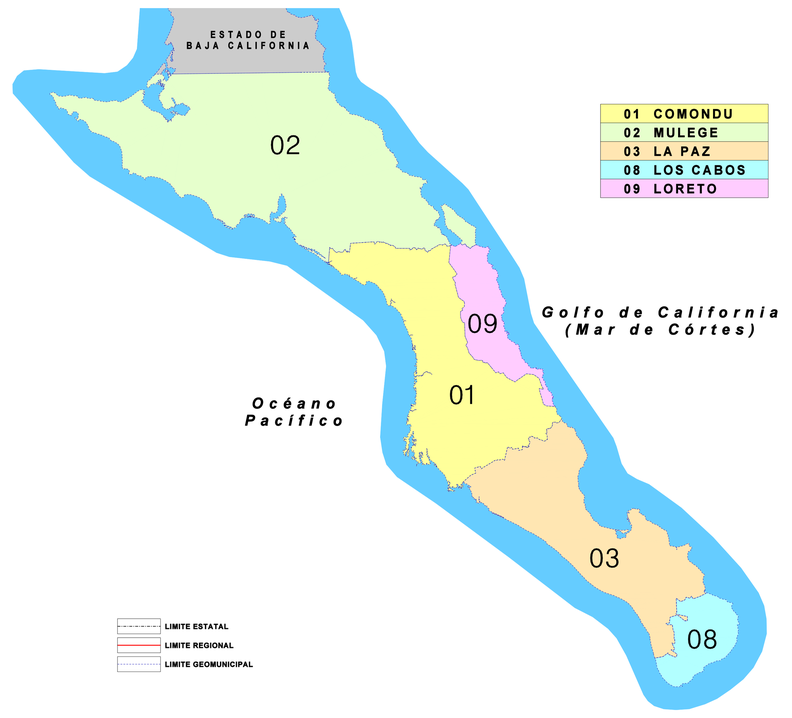

SISTEMA DE CIUDADES EN LA REGION

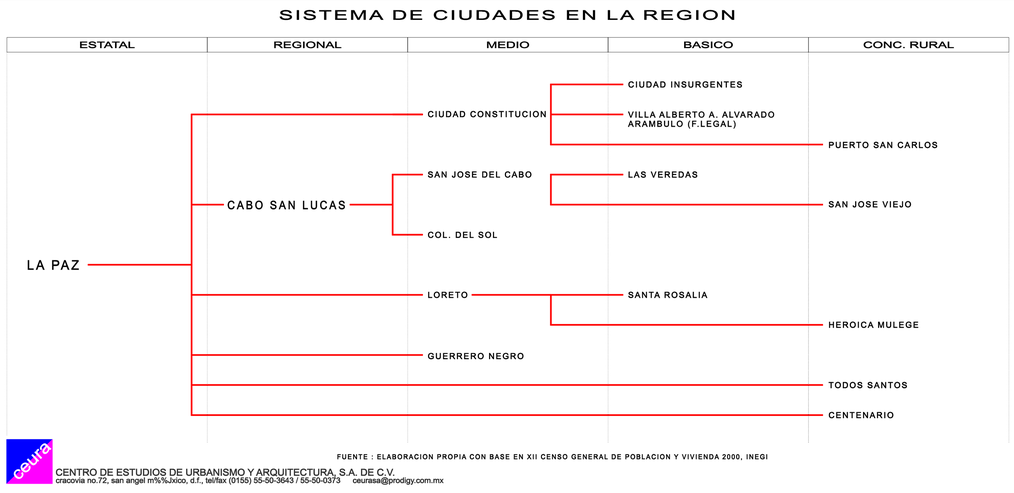

FUENTE : ELABORACION PROPIA CON BASE EN XII CENSO GENERAL DE POBLACION Y VIVIENDA 2000, INEGI

CENTRO DE ESTUDIOS DE URBANISMO Y ARQUITECTURA, S.A. DE C.V.
cracovia no.72, san angel m%%.lxtco, d.f., tel/fax (0155) 55-50-3643 / 55-50-0373 ceurasa@prodigy.com.mx

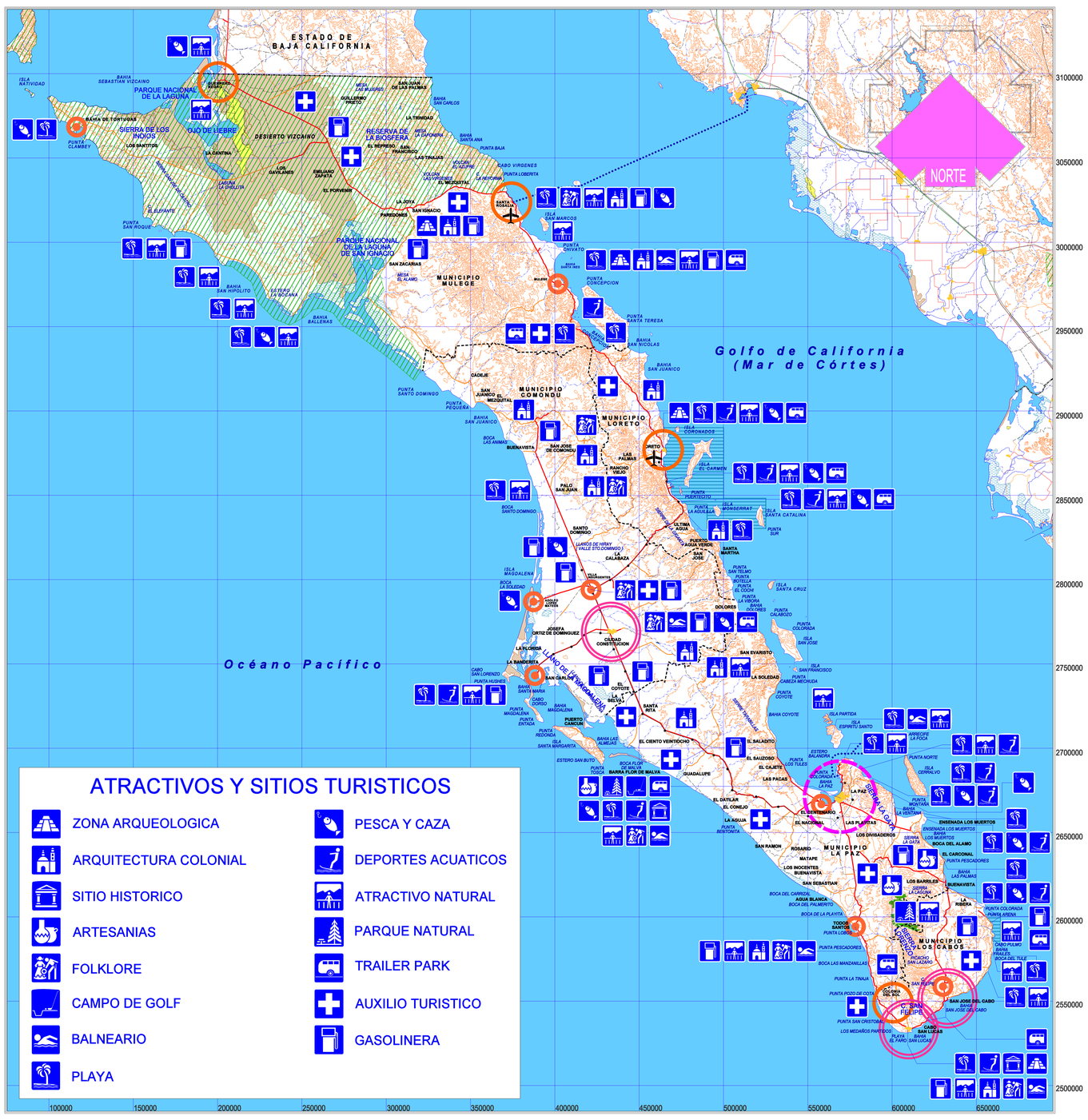

PROGRAMA SUBREGIONAL DE DESARROLLO URBANO DE TODOS SANTOS-ELPESCADERO-LAS PLAYITAS

LOCALIZACION

SIMBOLOGIA:

A M B I T O R E G I O N A L

S I S T E M A D E C I U D A D E S E N L A R E G I O N

- RANGO 1 — Más de 50,000 Habitantes
- RANGO 2 — De 5,001 a 50,000 Habitantes
- RANGO 3 — De 2,001 a 5,000 Habitantes
- RANGO 4 — Menos de 2,000 Habitantes

- AREA URBANA
- AEROPUERTO
- AREA NATURAL PROTEGIDA (RESERVA DE LA BIOSFERA)
- AREA NATURAL PROTEGIDA (PARQUE MARINO NACIONAL)
- VEGETACION DENSA
- AREA SUJETA A INUNDACION
- SALINA
- ZONA ARENOSA

- CARRETERA PAVIMENTADA
- TERRACERIA
- LIMITE ESTATAL
- LIMITE MUNICIPAL

ESCALA GRAFICA EN METROS
0 — 5.00 — 10.00 — 15.00 — 25.00 Km.

FECHA: 2007

ESCALA DE IMPRESION: 1:2,000,000

PLANO: D-1

GOBIERNO DE BAJA CALIFORNIA SUR
UNIDOS VAMOS POR MAS

GOBIERNO DEL ESTADO DE BAJA CALIFORNIA SUR

XII AYUNTAMIENTO
LA PAZ, B.C.S.
2005-2008