PROGRAMA NACIONAL DE DESARROLLO

FUENTE : PLAN NACIONAL DE DESARROLLO 2000-2006.

SISTEMA URBANO NACIONAL Y EJES DE DESARROLLO

FUENTE : SEDESOL

PRINCIPALES EJES TRONCALES EN EL PAIS

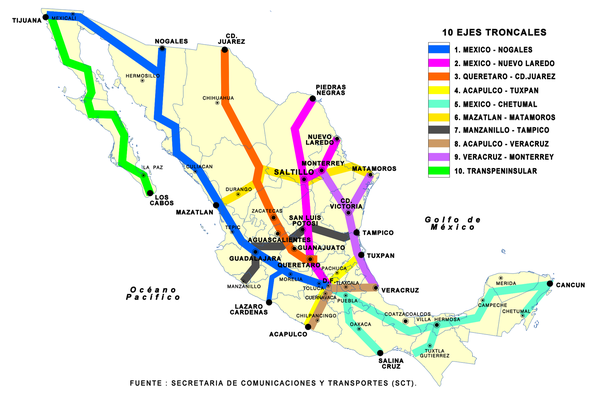

FUENTE : SECRETARIA DE COMUNICACIONES Y TRANSPORTES (SCT).

INFORMACION TURISTICA

	ADOLFO LOPEZ MATEOS	BUENAVISTA	CABO SAN LUCAS	CD. CONSTITUCION	CD. INSURGENTES	E. LOS MUERTOS	GUERRERO NEGRO	LA PAZ	LORETO	MEXICO D. F.	MULEGE	PICHILINGUE	PUERTO ESCONDIDO	ROSARITO	SAN CARLOS	SAN J. DE COMONDU	SAN JOSE DEL CABO	SANTA ROSALIA	LOS BARRILES
ARQ. COLONIAL																			
LUGAR HISTORICO																			
SITIO ARQUEOLOGICO																			
BALNEARIO TERMAL																			
BALNEARIO																			
ARTESANIAS																			
PARQUE NACIONAL																			
ATRACTIVO TURISTICO																			
PESCA																			
DEPORTES ACUATICOS																			
AUXILIO TURISTICO																			
HOSPEDAJE																			
AEROPUERTO NAL.																			
AEROPUERTO LOCAL																			
FERROCARRIL																			
GASOLINERIA																			

	ADOLFO LOPEZ MATEOS	BUENAVISTA	CABO SAN LUCAS	CD. CONSTITUCION	CD. INSURGENTES	E. LOS MUERTOS	GUERRERO NEGRO	LA PAZ	LORETO	MEXICO D. F.	MULEGE	PICHILINGUE	PUERTO ESCONDIDO	ROSARITO	SAN CARLOS	SAN J. DE COMONDU	SAN JOSE DEL CABO	SANTA ROSALIA	LOS BARRILES
ADOLFO LOPEZ MATEOS		371	429	67	38	333	574	275	158	4108	292	292	130	216	124	140	462	355	376
BUENAVISTA	230		120	307	336	78	872	99	456	4406	590	116	428	516	364	438	87	653	2
CABO SAN LUCAS	266	75		362	391	193	927	154	511	4461	645	171	483	571	419	493	33	708	112
CD. CONSTITUCION	42	191	225		29	266	565	208	149	4099	283	225	121	209	57	131	395	346	309
CD. INSURGENTES	24	209	243	18		295	536	237	120	4070	254	254	92	180	86	102	424	317	338
E. LOS MUERTOS	207	48	120	165	183		831	58	415	4365	549	75	387	475	323	397	226	612	80
GUERRERO NEGRO	356	541	576	351	333	516		773	416	3534	282	790	444	356	622	417	960	219	874
LA PAZ	171	61	96	129	147	36	480		357	4307	491	17	329	417	265	339	187	554	101
LORETO	98	283	317	92	74	258	258	222		2950	134	374	28	60	206	71	544	197	458
MEXICO D. F.	2551	2736	2770	2545	2527	2711	2195	2675	2553		3816	4324	3978	3890	4156	3951	4494	3753	4408
MULEGE	181	366	400	176	158	341	175	305	83	2370		508	225	74	340	135	678	63	592
PICHILINGUE	181	72	106	140	158	47	491	11	232	2685	315		346	434	282	356	204	571	118
PUERTO ESCONDIDO	80	266	300	75	57	240	276	204	17	2470	140	215		88	178	99	516	225	430
ROSARITO	135	320	355	130	111	295	221	259	37	2416	46	269	55		266	61	604	137	518
SAN CARLOS	77	226	260	35	53	201	386	165	128	2581	211	175	110	165		188	452	403	366
SAN J. DE COMONDU	87	272	306	81	63	246	259	210	44	2453	84	221	61	38	117		526	198	440
SAN JOSE DEL CABO	287	54	20	245	263	140	596	116	338	2791	421	127	320	375	281	327		741	655
SANTA ROSALIA	220	405	440	215	197	380	136	344	122	2330	39	355	140	85	250	123	460		167
LOS BARRILES	233	1	76	192	210	50	543	63	284	2737	368	73	267	322	273	55	407	104	

Ej. : LA DISTANCIA ENTRE LA PAZ Y LA CIUDAD DE MEXICO ES DE :
4,307 KM. ,
2,675 MILLAS

TABLA DE DISTANCIAS

DIVISION MUNICIPAL BAJA CALIFORNIA SUR

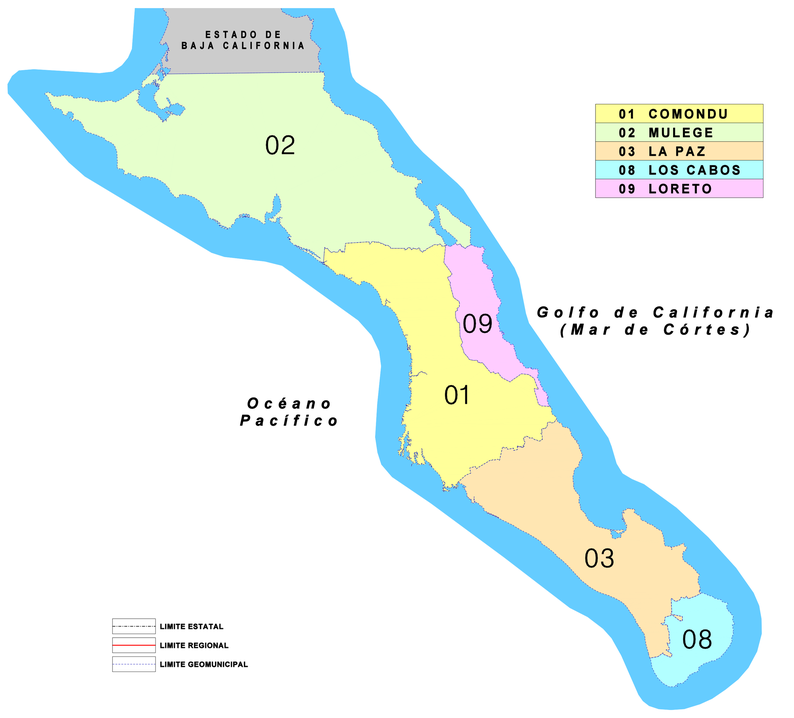

SISTEMA DE CIUDADES EN LA REGION

ESTATAL	REGIONAL	MEDIO	BASICO	CONC. RURAL	SERV. RURALES
LA PAZ	CIUDAD CONSTITUCION		CIUDAD INSURGENTES		
			VILLA ALBERTO A. ALVARADO ARAMBULO (F.LEGAL)		
				PUERTO SAN CARLOS	
	CABO SAN LUCAS	SAN JOSE DEL CABO	LAS VEREDAS		
				SAN JOSE VIEJO	
		COL. DEL SOL			
	LORETO		SANTA ROSALIA		
				HEROICA MULEGE	
	GUERRERO NEGRO				
	TODOS SANTOS				
	CENTENARIO				
				LOS BARRILES	
				EL CARDONAL	

FUENTE : ELABORACION PROPIA CON BASE EN XII CENSO GENERAL DE POBLACION Y VIVIENDA 2000, INEGI

CENTRO DE ESTUDIOS DE URBANISMO Y ARQUITECTURA, S.A. DE C.V.
cracovia no.72, san angel m%%.lxtco, d.f., tel/fax (0155) 55-50-3643 / 55-50-0373 ceurasa@prodigy.com.mx

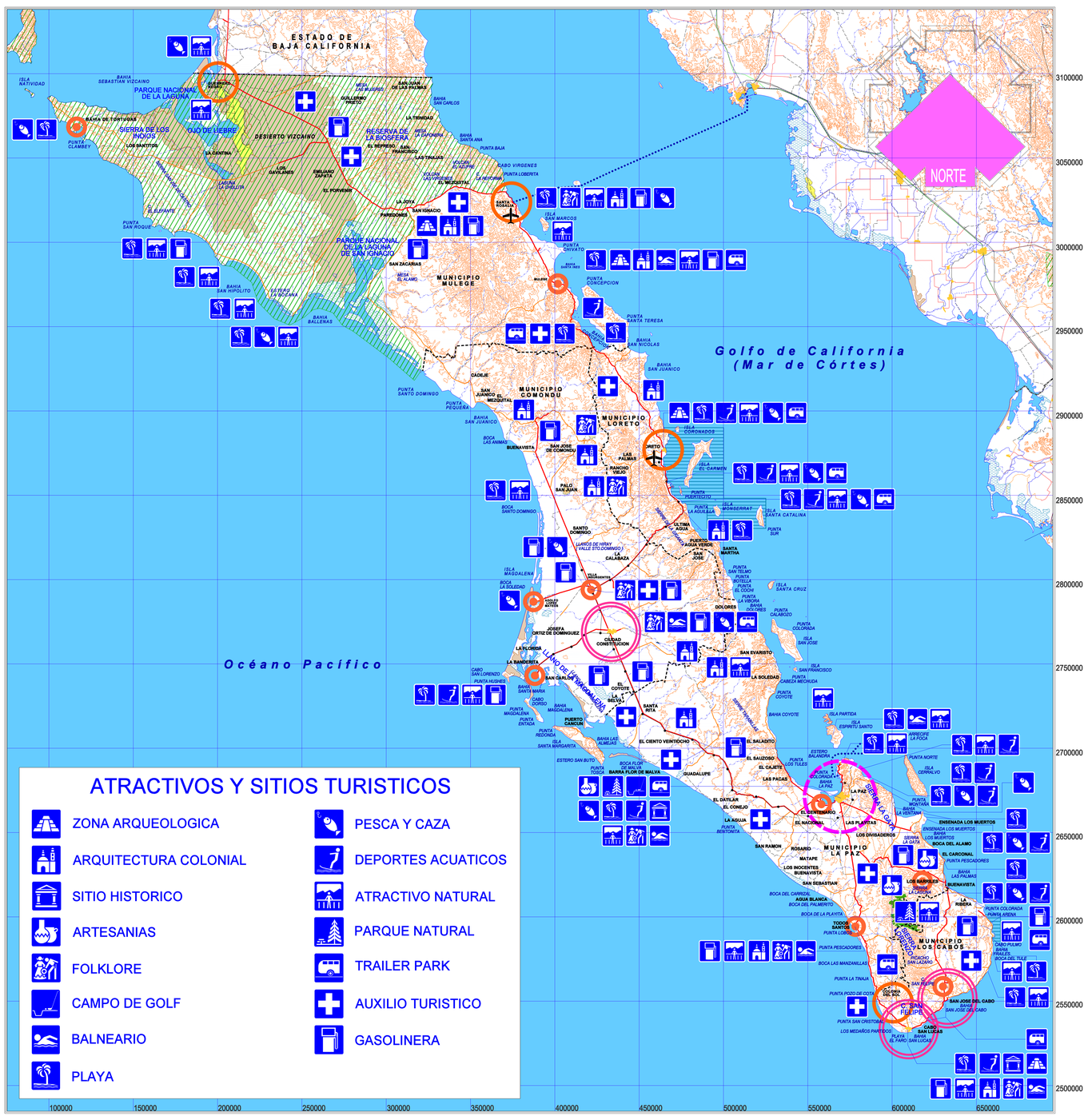

PROGRAMA SUBREGIONAL DE DESARROLLO URBANO DE LOS BARRILES - EL CARDONAL

LOCALIZACION

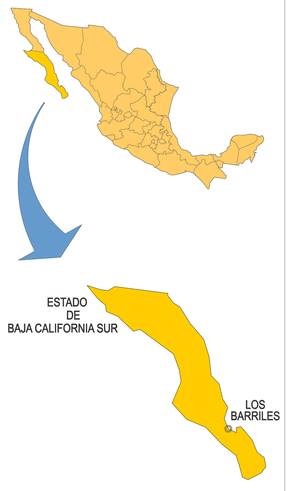

SIMBOLOGIA:

A M B I T O R E G I O N A L

S I S T E M A D E C I U D A D E S E N L A R E G I O N

- RANGO 1 — Más de 50,000 Habitantes
- RANGO 2 — De 5,001 a 50,000 Habitantes
- RANGO 3 — De 2,001 a 5,000 Habitantes
- RANGO 4 — Menos de 2,000 Habitantes

- AREA URBANA
- AEROPUERTO
- AREA NATURAL PROTEGIDA (RESERVA DE LA BIOSFERA)
- AREA NATURAL PROTEGIDA (PARQUE MARINO NACIONAL)
- VEGETACION DENSA
- AREA SUJETA A INUNDACION
- SALINA
- ZONA ARENOSA

- CARRETERA PAVIMENTADA
- TERRACERIA
- LIMITE ESTATAL
- LIMITE MUNICIPAL

ESCALA GRAFICA EN METROS
0 — 5.00 — 10.00 — 15.00 — 25.00 Km.

FECHA: 2007

PLANO: D-2

ESCALA DE IMPRESION: 1:2,000,000

GOBIERNO DE BAJA CALIFORNIA SUR
UNIDOS VAMOS POR MAS

GOBIERNO DEL ESTADO DE BAJA CALIFORNIA SUR

XII AYUNTAMIENTO
LA PAZ, B.C.S.
2005-2008