
**INFORME PRELIMINAR DEL PRIMER TALLER
PARTICIPATIVO DEL PROGRAMA DE
ORDENAMIENTO ECOLÓGICO DEL MUNICIPIO DE
LA PAZ
SECTOR CONSERVACION**

PRELIMINAR - NO CITAR



CONTENIDO

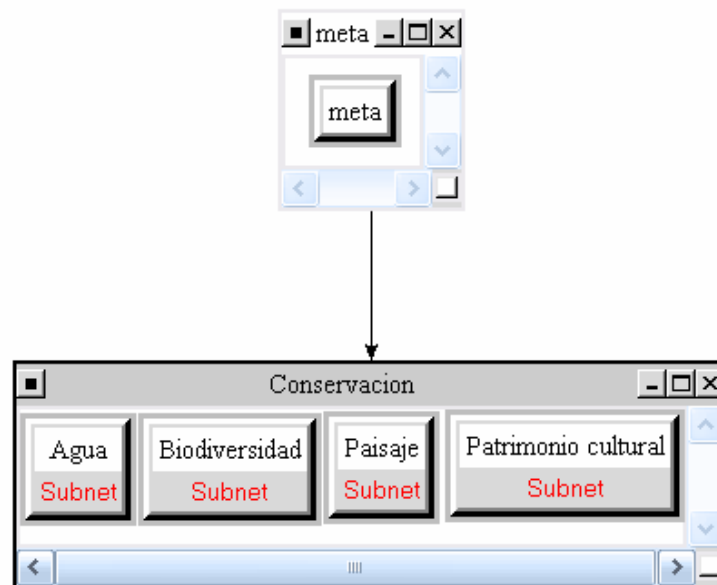
Sector Conservación	3
Objetivos, Comparación y Jerarquización de Objetivos.....	3
Meta	3
Objetivos.....	3
Comparaciones y pesos relativos entre los objetivos Agua, Biodiversidad, Paisaje y Patrimonio cultural	4
Red de Agua.....	5
Actividades y pesos relativos del objetivo “Agua”	5
Red de Biodiversidad.....	7
Actividades del objetivo “Biodiversidad”	7
Red de Paisaje.....	8
Actividades y pesos relativos del objetivo “Paisaje”.....	8

PRELIMINAR - NO CITAR



Sector Conservación

Objetivos, Comparación y Jerarquización de Objetivos



Meta

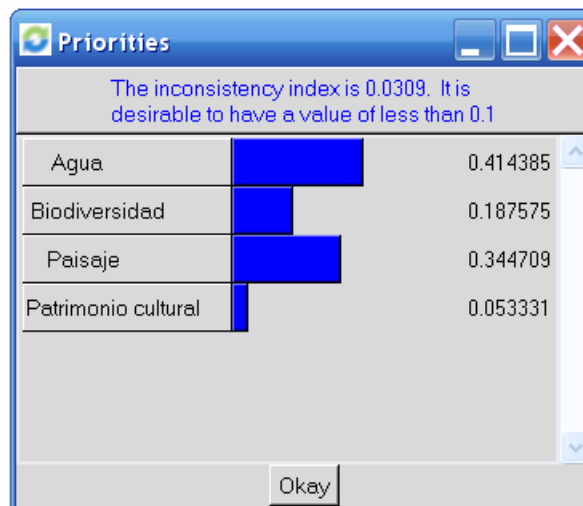
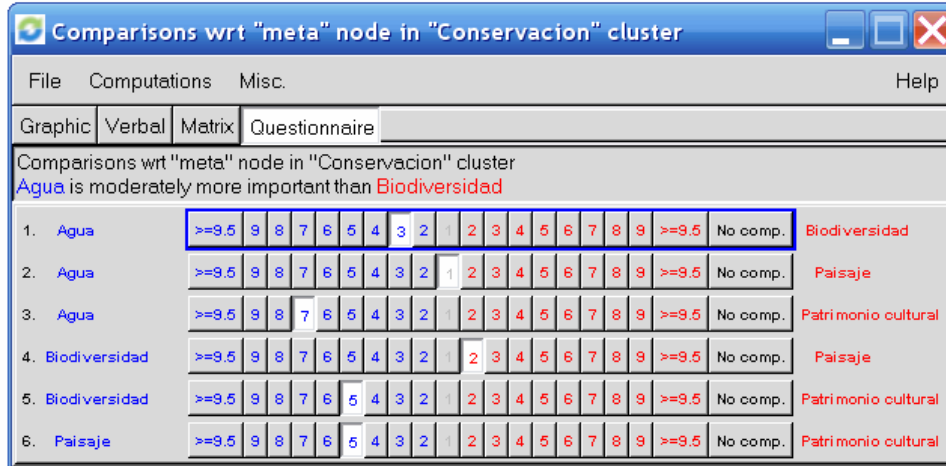
Mantener la integralidad y funcionalidad de los diferentes ecosistemas naturales ordenando las actividades productivas y el desarrollo armónico de los habitantes del Municipio de La Paz

Objetivos

1. **Agua** – Proteger sitios de captación, recarga y distribución de agua para garantizar la disponibilidad del recurso en cantidad y calidad en el Municipio de La Paz.
2. **Biodiversidad** - Conservar la diversidad biológica y los procesos que la sustentan en el Municipio de La Paz.
3. **Paisaje** - Mantener los rasgos del paisaje natural del Municipio de La Paz.
4. **Patrimonio cultural** - Asegurar la preservación del patrimonio cultural del Municipio de La Paz (pinturas rupestres, restos paleontológicos, sitios arqueológicos).

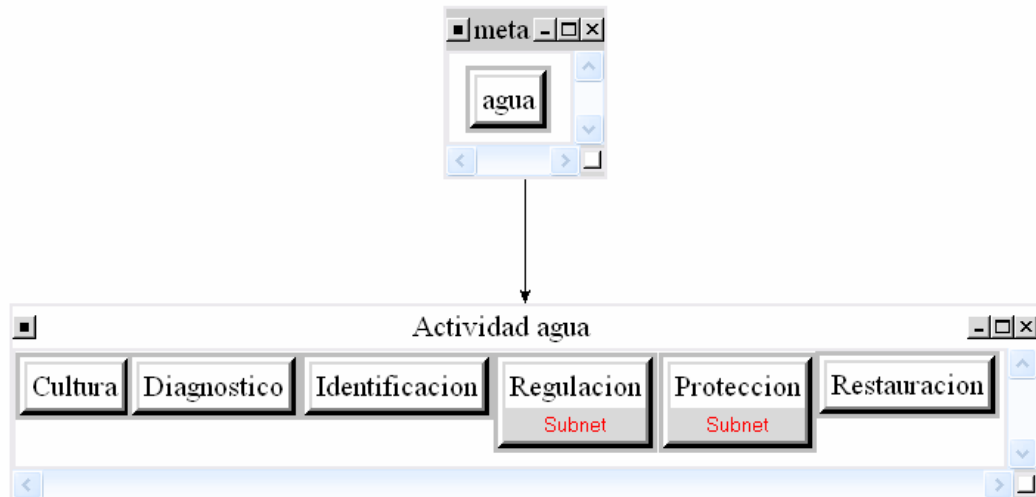


Comparaciones y pesos relativos entre los objetivos Agua, Biodiversidad, Paisaje y Patrimonio cultural





Red de Agua



Actividades y pesos relativos del objetivo “Agua”

Cultura: Fortalecer planes y programas que promuevan una cultura para un uso responsable.

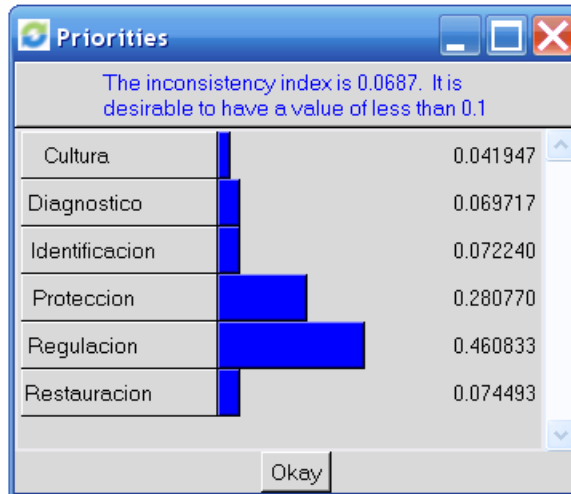
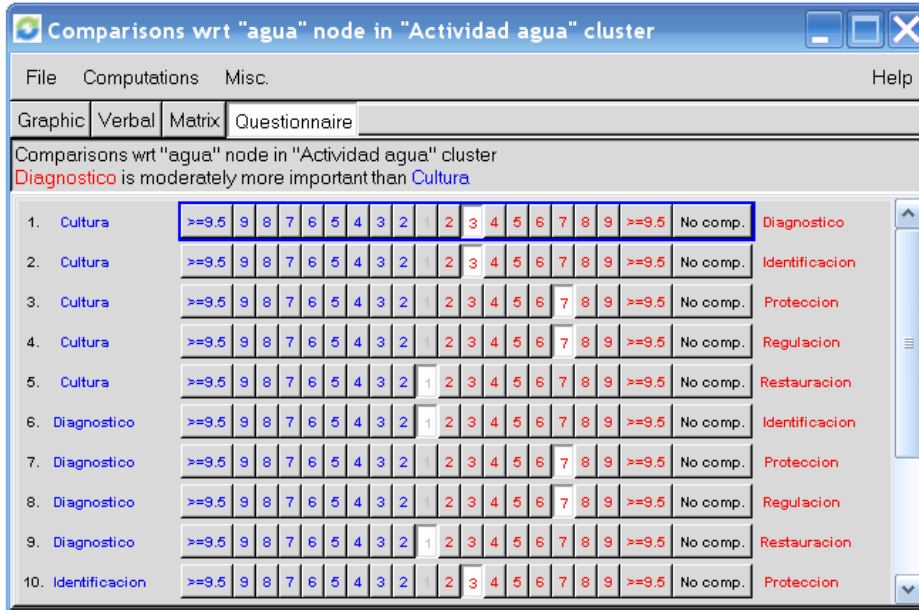
Diagnóstico: Realizar y actualizar diagnósticos sobre la disponibilidad en cantidad y calidad de agua en el municipio.

Identificación: identificar áreas importantes de captación, recarga y distribución de agua y priorizarlas.

Regulación: Regular el patrón de distribución y consumo del agua con el fin de optimizar su uso (por ejemplo cultivos y tecnologías adecuadas).

Protección: Mantener condiciones naturales de las áreas de recarga, captación y distribución de agua y establecer áreas de reserva que aseguren el desarrollo sustentable del municipio.

Restauración: Restaurar cauces y cuencas en áreas que presentan pérdida de cubierta vegetal con especies nativas.

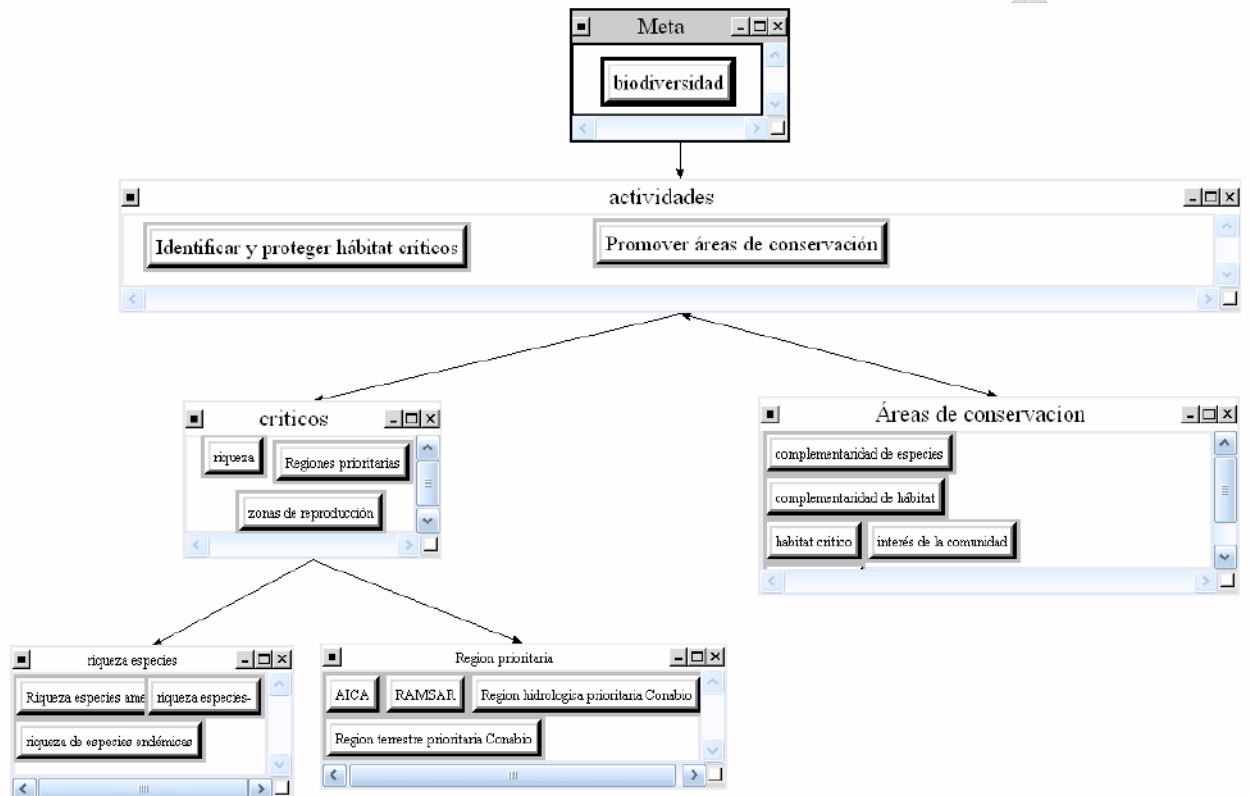


PRELIMINAR



Red de Biodiversidad

Error!



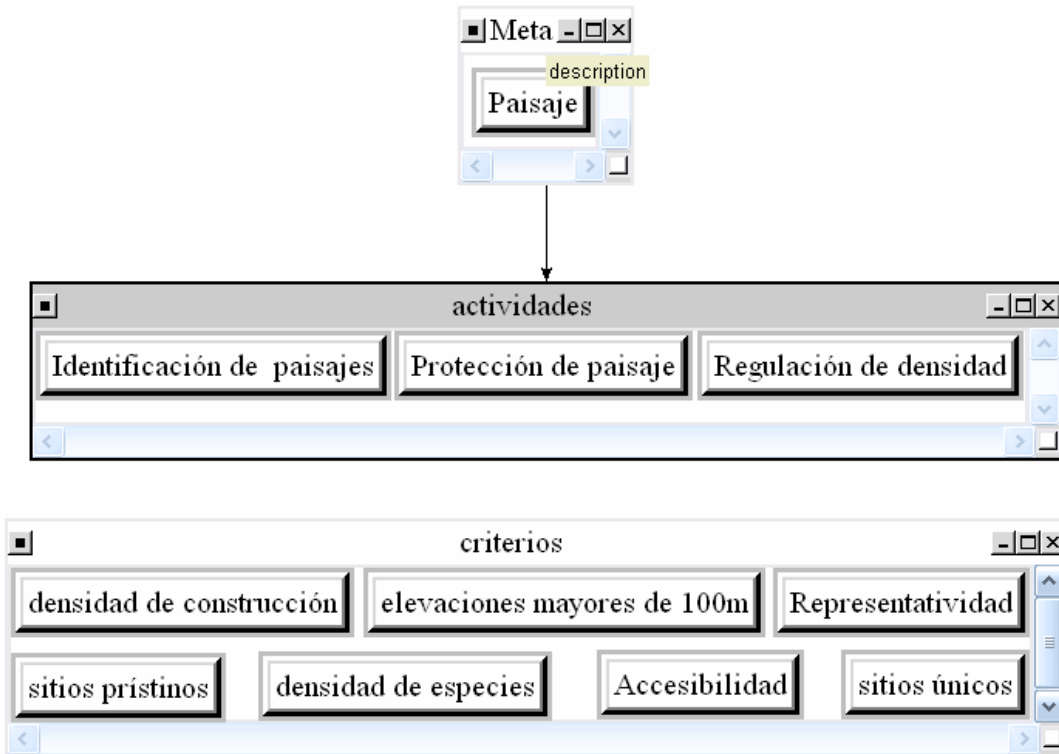
Actividades del objetivo "Biodiversidad"

Identificar y proteger hábitat críticos - Identificar y proteger hábitat críticos.

Promover áreas de conservación - Promover la creación de áreas de conservación de interés de la comunidad.



Red de Paisaje



Actividades y pesos relativos del objetivo “Paisaje”

Identificación de paisajes - Identificar las zonas de valor paisajístico.

Protección de paisajes - Protección de paisajes representativos y de valor recreativo de importancia para el turismo y para los habitantes del municipio.

Regulación de densidad - Regulación de las densidades y modalidades en corredores turísticos.

